



พระราชกฤษฎีกา

กำหนดเขตที่ดินที่จะเวนคืน ในท้องที่ตำบลงานใหญ่
อำเภอกันทรลักษ์ และตำบลเสียว ตำบลหนองงูเห่า

อำเภอเบญจลักษ์ จังหวัดศรีสะเกษ

พ.ศ. ๒๕๖๕

พระบาทสมเด็จพระปรเมนทรรามาธิบดีศรีสินทรมหาวชิราลงกรณ

พระวชิรเกล้าเจ้าอยู่หัว

ให้ไว้ ณ วันที่ ๒๑ พฤษภาคม พ.ศ. ๒๕๖๕

เป็นปีที่ ๗ ในรัชกาลปัจจุบัน

พระบาทสมเด็จพระปรเมนทรรามาธิบดีศรีสินทรมหาวชิราลงกรณ พระวชิรเกล้าเจ้าอยู่หัว
มีพระบรมราชโองการโปรดเกล้าฯ ให้ประกาศว่า

โดยที่เป็นการสมควรกำหนดเขตที่ดินที่จะเวนคืน ในท้องที่ตำบลงานใหญ่ อำเภอกันทรลักษ์
และตำบลเสียว ตำบลหนองงูเห่า อำเภอเบญจลักษ์ จังหวัดศรีสะเกษ เพื่อขยายทางหลวงแผ่นดิน
หมายเลข ๒๐๘๕ และทางหลวงแผ่นดินหมายเลข ๒๑๗๘

อาศัยอำนาจตามความในมาตรา ๑๗๕ ของรัฐธรรมนูญแห่งราชอาณาจักรไทย
มาตรา ๘ วรรคหนึ่ง แห่งพระราชบัญญัติว่าด้วยการเวนคืนและการได้มาซึ่งอสังหาริมทรัพย์
พ.ศ. ๒๕๖๒ และมาตรา ๖๘/๑ แห่งพระราชบัญญัติทางหลวง พ.ศ. ๒๕๓๕ ซึ่งแก้ไขเพิ่มเติม
โดยพระราชบัญญัติทางหลวง (ฉบับที่ ๒) พ.ศ. ๒๕๔๙ จึงทรงพระกรุณาโปรดเกล้าฯ ให้ตรา
พระราชกฤษฎีกาขึ้นไว้ ดังต่อไปนี้

มาตรา ๑ พระราชกฤษฎีกานี้เรียกว่า “พระราชกฤษฎีกากำหนดเขตที่ดินที่จะเวนคืน ในท้องที่ตำบลจวนใหญ่ อำเภอกันทรลักษ์ และตำบลเสียว ตำบลหนองสูงเหนือ อำเภอบึงจักษ์ จังหวัดศรีสะเกษ พ.ศ. ๒๕๖๕”

มาตรา ๒ พระราชกฤษฎีกานี้ให้ใช้บังคับตั้งแต่วันถัดจากวันประกาศในราชกิจจานุเบกษา เป็นต้นไป

มาตรา ๓ ที่ดินที่จะเวนคืนตามพระราชกฤษฎีกานี้มีวัตถุประสงค์เพื่อใช้ในการขยาย ทางหลวงแผ่นดินหมายเลข ๒๐๘๕ สายกันทรลักษ์ - กันทรารมย์ ตอนบ้านจวน - หนองสูงเหนือ และทางหลวงแผ่นดินหมายเลข ๒๑๗๘ สายวารินชำราบ - หนองสูงเหนือ

มาตรา ๔ พระราชกฤษฎีกานี้ให้ใช้บังคับได้มีกำหนดห้าปี

มาตรา ๕ เขตที่ดินที่จะเวนคืนตามพระราชกฤษฎีกานี้ อยู่ในท้องที่ตำบลจวนใหญ่ อำเภอกันทรลักษ์ และตำบลเสียว ตำบลหนองสูงเหนือ อำเภอบึงจักษ์ จังหวัดศรีสะเกษ มีส่วนกว้างสี่ร้อยเมตร ทั้งนี้ ภายในแนวเขตตามแผนที่ท้ายพระราชกฤษฎีกานี้

มาตรา ๖ ให้เริ่มต้นเข้าสำรวจที่ดินและอสังหาริมทรัพย์ที่อยู่ภายในแนวเขตที่ดิน ที่จะเวนคืนตามพระราชกฤษฎีกานี้ภายในหนึ่งร้อยแปดสิบวันนับแต่วันที่พระราชกฤษฎีกานี้ใช้บังคับ

มาตรา ๗ ให้กรมทางหลวงเป็นเจ้าหน้าที่ในการเวนคืน

มาตรา ๘ ให้รัฐมนตรีว่าการกระทรวงคมนาคมรักษาการตามพระราชกฤษฎีกานี้

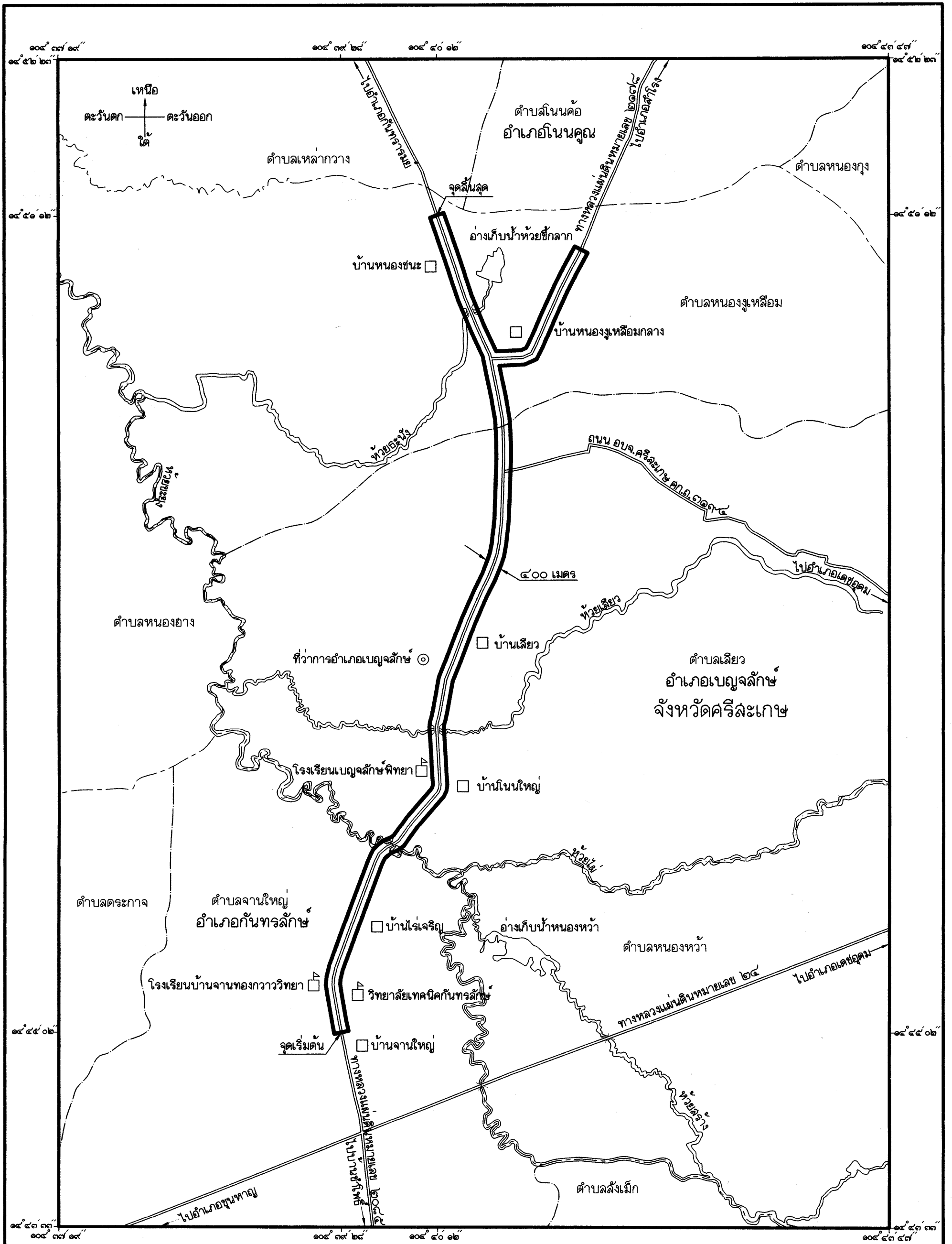
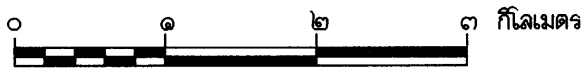
ผู้รับสนองพระบรมราชโองการ

พลเอก ประยุทธ์ จันทร์โอชา

นายกรัฐมนตรี


แผนที่ทำพระราชกฤษฎีกากำหนดเขตที่ดินที่จะเวนคืน
 ในท้องที่ตำบลจันทน์ใหญ่ อำเภอกันทรลักษ์ และตำบลเสียว ตำบลหนองสูงเหนือม อำเภอเบญจลักษ์ จังหวัดศรีสะเกษ
 พ.ศ. ๒๕๖๕


มาตราส่วน ๑ : ๕๐,๐๐๐



เครื่องหมาย

- แนวเขตที่ดินที่จะเวนคืน
- เขตอำเภอ เขตกิ่งอำเภอ
- เขตตำบล เขตองค์การบริหารส่วนตำบล
- ทางหลวง ถนน ซอย
- ฝาย
- แม่น้ำ คลอง ห้วย
- อ่างเก็บน้ำ หนอง บึง
- ที่ว่าการอำเภอ
- หมู่บ้าน บ้าน
- มหาวิทยาลัย วิทยาลัย โรงเรียน


 (นายอภิชาติ จันทรทรัพย์)
 รองอธิบดีกรมทางหลวง รักษาการฯ
 ผู้อำนวยการสำนักจัดกรรมสิทธิ์ที่ดิน


 (นายลภวิทย์ ทรงศิริไฉ)
 อธิบดีกรมทางหลวง

หมายเหตุ :- เหตุผลในการประกาศใช้พระราชกฤษฎีกาฉบับนี้ คือ เนื่องจากมีความจำเป็นต้องขยายทางหลวงแผ่นดินหมายเลข ๒๐๘๕ สายกันทรลักษ์ - กันทรารมย์ ตอนบ้านจาน - หนองงูเห่ล้อม และทางหลวงแผ่นดินหมายเลข ๒๑๗๘ สายวารินชำราบ - หนองงูเห่ล้อม ในท้องที่ตำบลจานใหญ่ อำเภอกันทรลักษ์ และตำบลเสียว ตำบลหนองงูเห่ล้อม อำเภอเบญจลักษ์ จังหวัดศรีสะเกษ เพื่ออำนวยความสะดวกและความรวดเร็วแก่การจราจรและการขนส่งอันเป็นกิจการสาธารณูปโภค สมควรกำหนดเขตที่ดินที่จะเวนคืนในท้องที่ดังกล่าว เพื่อให้พนักงานเจ้าหน้าที่มีสิทธิเข้าไปทำการสำรวจเพื่อให้ทราบข้อเท็จจริงเกี่ยวกับบอสังหาริมทรัพย์ที่ต้องได้มาโดยแน่ชัด จึงจำเป็นต้องตราพระราชกฤษฎีกานี้