



พระราชกฤษฎีกา
กำหนดเขตที่ดินที่จะเวนคืน
ในท้องที่ตำบลฉลอง และตำบลราไวย์
อำเภอเมืองภูเก็ต จังหวัดภูเก็ต
พ.ศ. ๒๕๖๓

พระบาทสมเด็จพระปรเมนทรรามาธิบดีศรีสินทรมหาวชิราลงกรณ
พระวชิรเกล้าเจ้าอยู่หัว

ให้ไว้ ณ วันที่ ๘ ตุลาคม พ.ศ. ๒๕๖๓
เป็นปีที่ ๕ ในรัชกาลปัจจุบัน

พระบาทสมเด็จพระปรเมนทรรามาธิบดีศรีสินทรมหาวชิราลงกรณ พระวชิรเกล้าเจ้าอยู่หัว
มีพระบรมราชโองการโปรดเกล้าฯ ให้ประกาศว่า

โดยที่เป็นการสมควรกำหนดเขตที่ดินที่จะเวนคืน ในท้องที่ตำบลฉลอง และตำบลราไวย์
อำเภอเมืองภูเก็ต จังหวัดภูเก็ต เพื่อขยายทางหลวงแผ่นดินหมายเลข ๔๐๒๑ สายต่อเขตเทศบาล
เมืองภูเก็ตควบคุม - ห้าแยกฉลอง ที่บ้านโคกโดนด และทางหลวงแผ่นดินหมายเลข ๔๐๒๔
สายห้าแยกฉลอง - ราไวย์ ที่บ้านโคกโดนด

อาศัยอำนาจตามความในมาตรา ๑๗๕ ของรัฐธรรมนูญแห่งราชอาณาจักรไทย มาตรา ๘
วรรคหนึ่ง แห่งพระราชบัญญัติว่าด้วยการเวนคืนและการได้มาซึ่งอสังหาริมทรัพย์ พ.ศ. ๒๕๖๒
และมาตรา ๖๘/๑ แห่งพระราชบัญญัติทางหลวง พ.ศ. ๒๕๓๕ ซึ่งแก้ไขเพิ่มเติมโดยพระราชบัญญัติ
ทางหลวง (ฉบับที่ ๒) พ.ศ. ๒๕๔๙ จึงทรงพระกรุณาโปรดเกล้าฯ ให้ตราพระราชกฤษฎีกาขึ้นไว้
ดังต่อไปนี้

มาตรา ๑ พระราชกฤษฎีกานี้เรียกว่า “พระราชกฤษฎีกากำหนดเขตที่ดินที่จะเวนคืนในท้องที่ตำบลฉลอง และตำบลราไวย์ อำเภอเมืองภูเก็ต จังหวัดภูเก็ต พ.ศ. ๒๕๖๓”

มาตรา ๒ พระราชกฤษฎีกานี้ให้ใช้บังคับตั้งแต่วันถัดจากวันประกาศในราชกิจจานุเบกษา เป็นต้นไป

มาตรา ๓ ที่ดินที่จะเวนคืนตามพระราชกฤษฎีกานี้มีวัตถุประสงค์เพื่อใช้ในการขยายทางหลวงแผ่นดินหมายเลข ๔๐๒๑ สายต่อเขตเทศบาลเมืองภูเก็ตควบคุม - ห้าแยกฉลอง ที่บ้านโคกโดนด และทางหลวงแผ่นดินหมายเลข ๔๐๒๔ สายห้าแยกฉลอง - ราไวย์ ที่บ้านโคกโดนด

มาตรา ๔ พระราชกฤษฎีกานี้ให้ใช้บังคับได้มีกำหนดสี่ปี

มาตรา ๕ เขตที่ดินที่จะเวนคืนตามพระราชกฤษฎีกานี้ อยู่ในท้องที่ตำบลฉลอง และตำบลราไวย์ อำเภอเมืองภูเก็ต จังหวัดภูเก็ต มีส่วนแคบที่สุดหนึ่งร้อยเมตร และส่วนกว้างที่สุดหนึ่งร้อยห้าสิบเมตร ทั้งนี้ ภายในแนวเขตตามแผนที่ท้ายพระราชกฤษฎีกานี้

มาตรา ๖ ให้เริ่มต้นเข้าสำรวจที่ดินและอสังหาริมทรัพย์ที่อยู่ภายในแนวเขตที่ดินที่จะเวนคืนตามพระราชกฤษฎีกานี้ภายในหนึ่งร้อยยี่สิบวันนับแต่วันที่พระราชกฤษฎีกานี้ใช้บังคับ

มาตรา ๗ ให้กรมทางหลวงเป็นเจ้าหน้าที่ในการเวนคืน

มาตรา ๘ ให้รัฐมนตรีว่าการกระทรวงคมนาคมรักษาการตามพระราชกฤษฎีกานี้

ผู้รับสนองพระบรมราชโองการ

พลเอก ประยุทธ์ จันทร์โอชา

นายกรัฐมนตรี

หมายเหตุ :- เหตุผลในการประกาศใช้พระราชกฤษฎีกาฉบับนี้ คือ เนื่องจากมีความจำเป็นต้องขยายทางหลวงแผ่นดินหมายเลข ๔๐๒๑ สายต่อเขตเทศบาลเมืองภูเก็ตควบคุม - ห้าแยกฉลอง ที่บ้านโคกโดนด และทางหลวงแผ่นดินหมายเลข ๔๐๒๔ สายห้าแยกฉลอง - ไร่ไฉ่ ที่บ้านโคกโดนด ในท้องที่ตำบลฉลอง และตำบลไร่ไฉ่ อำเภอเมืองภูเก็ต จังหวัดภูเก็ต เพื่ออำนวยความสะดวกและความรวดเร็วแก่การจราจร และการขนส่งอันเป็นกิจการสาธารณูปโภค สมควรกำหนดเขตที่ดินที่จะเวนคืนในท้องที่ดังกล่าว เพื่อให้พนักงานเจ้าหน้าที่มีสิทธิเข้าไปทำการสำรวจเพื่อให้ทราบข้อเท็จจริงเกี่ยวกับอสังหาริมทรัพย์ที่ต้องได้มาโดยแน่ชัด จึงจำเป็นต้องตราพระราชกฤษฎีกานี้



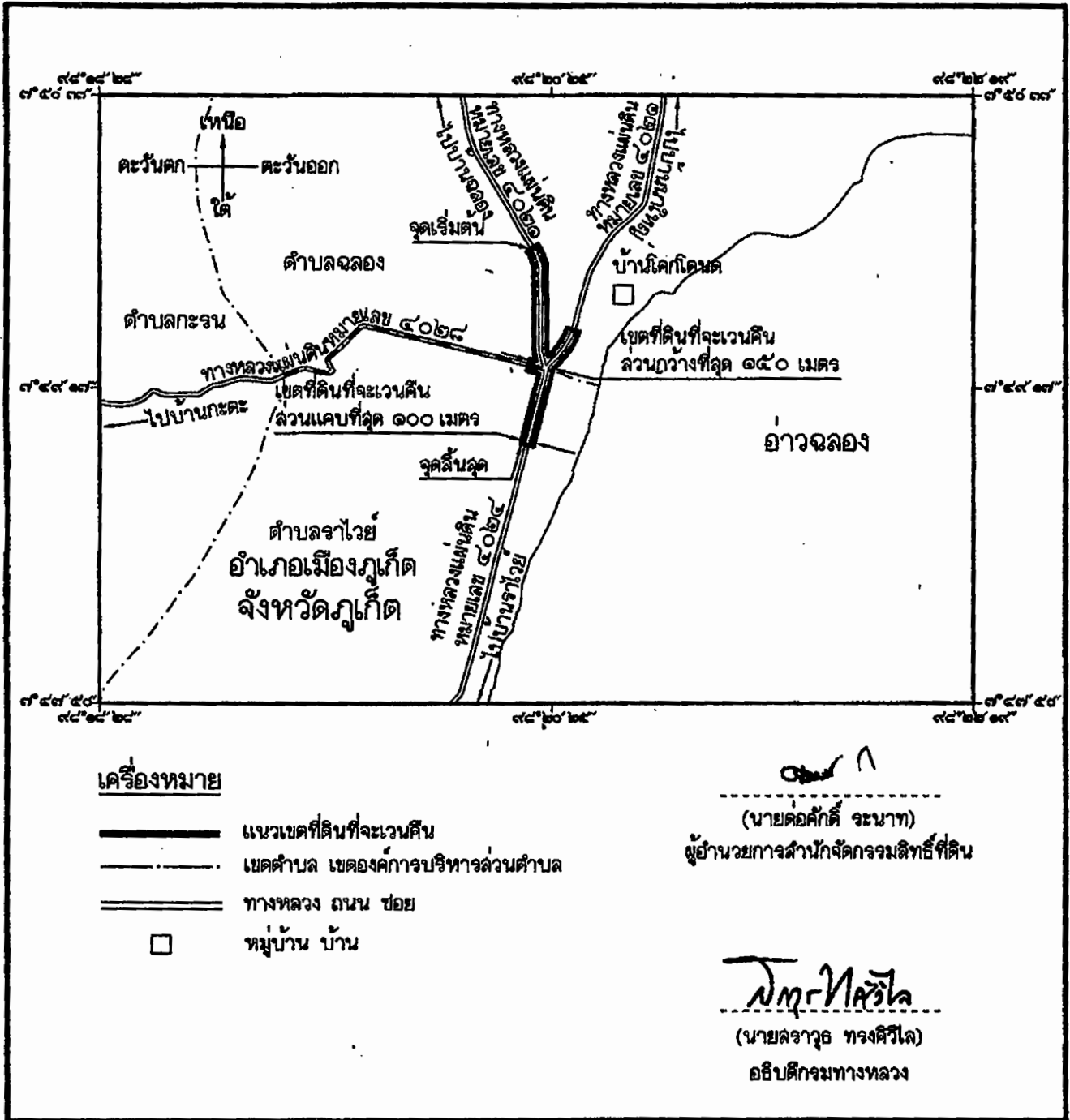
(นางสาวกนิษฐา เจริญทรัพย์)

เจ้าพนักงานธุรการอาวุโส





แผนที่ทำยพระราชกฤษฎีกากำหนดเขตที่ดินที่จะเวนคืน
ในท้องที่ตำบลฉลอง และตำบลราไวย์ อำเภอเมืองภูเก็ต จังหวัดภูเก็ต

พ.ศ. ๒๕๖๓

มาตราส่วน ๑ : ๕๐,๐๐๐



เครื่องหมาย

-  แนวเขตที่ดินที่จะเวนคืน
-  เขตตำบล เขตองค์การบริหารส่วนตำบล
-  ทางหลวง ถนน ซอย
-  หมู่บ้าน บ้าน

(นายคอคักดี ระนาท)
ผู้อำนวยการสำนักจัดการมลพิษที่ดิน

สมศักดิ์
(นายสมศักดิ์ ทรงศิริไธ)
อธิบดีกรมทางหลวง